



Formation

B.D.O.



B.D.O.

Les écrans significatifs : Connexion à l'application/page de connexion




Nom d'utilisateur :

Mot de passe :

Connexion


[Mot de passe oublié ?](#)

Les écrans significatifs : Connexion à l'application/page d'accueil



B.D.O.

Bienvenue delphinegd

Déconnexion 

Rechercher, consulter, modifier un ouvrage

Accès à la donnée

Tableaux de bord

Administration

RECHERCHER DES OUVRAGES

Numéro d'ouvrage

Nom de l'ouvrage

Direction territoriale

Direction territoriale Bassin de la Seine

Voie d'eau

Choisir...

Famille de l'ouvrage

Choisir...

Nature de l'ouvrage

Choisir...

Statut d'exploitation

Choisir...

Propriétaire

Choisir...

Gestionnaire

Choisir...

Exploitant

Choisir...

Reinitialiser les critères de recherches

Rechercher

LISTE DES OUVRAGES CORRESPONDANTS

Afficher 10 éléments


Numéro	Nom de l'ouvrage	Direction territoriale	Voie d'eau
aucun resultat			

Affichage de l'élément à sur éléments

Créer un nouvel ouvrage

- Une fois l'utilisateur connecté à l'application, 4 onglets sont disponibles.
- L'utilisateur est automatiquement redirigé vers l'onglet « Rechercher, consulter, modifier un ouvrage »

Les écrans significatifs : Rechercher un ouvrage



B.D.O.

Bienvenue delphinegd

Déconnexion

Rechercher, consulter, modifier un ouvrage

Accès à la donnée

Tableaux de bord

Administration

Número d'ouvrage

Nom de l'ouvrage

Direction territoriale
Direction territoriale Bassin de la Seine

Voie d'eau

Famille de l'ouvrage
Choisir...

Nature de l'ouvrage
Choisir...

Statut d'exploitation

Choisir...

Propriétaire

Choisir...

Gestionnaire

Choisir...

Exploitant

Choisir...

Reinitialiser les critères de recherches

Rechercher

Afficher 10 éléments

Numéro	Nom de l'ouvrage	Direction territoriale	Voie d'eau
aucun resultat			

Affichage de l'élément à sur éléments

Créer un nouvel ouvrage

- Par défaut, le critère Direction territoriale est valorisé par l'entité du gestionnaire connecté
- Les valeurs de la liste voie d'eau correspondent aux voies d'eau de la DT renseignée idem pour les natures d'ouvrages si le critère famille de l'ouvrage est renseigné
- Le critère Numéro d'ouvrage permet de rechercher un ouvrage par son numéro strict
- Le bouton **Rechercher** et l'appui sur la touche **Entrée** permet de lancer la recherche, le lancement d'une recherche a pour effet de sauvegarder les critères de la session utilisateur
- Le bouton **Réinitialiser les critères de recherche** permet de renseigner la valeur par défaut de tous les critères

Les écrans significatifs : Fiche de synthèse - présentation

vnf
Voies
navigables
de France
B.D.O.

Bienvenue delphinegd Déconnexion

Rechercher, consulter,
modifier un ouvrage

Accès à la donnée

Tableaux de bord

Administration

Accueil Synthèse de l'ouvrage : 38014 - Ecluse test refonte

Carte d'identité [Modifier ces informations](#)

Ouvrages annexes [Modifier ces informations](#)

Indicateurs

Rapports et synthèse

Caractéristiques [Modifier ces informations](#)

Décomposition et état fonctionnel de l'ouvrage [Modifier la décomposition de l'ouvrage](#) [Répondre aux questions d'état fonctionnel](#)

Documents associés [Modifier ces informations](#)

Retour Annuler Enregistrer Soumettre à validation

- La fiche de synthèse d'un ouvrage est composée des rubriques suivantes :
 1. **Carte d'identité**
 2. **Ouvrages annexes**
 3. **Indicateurs**
 4. **Rapports et synthèse**
 5. **Caractéristiques**
 6. **Décomposition et état fonctionnel**
 7. **Documents associés**
- 2 zones sont fixes à l'écran afin de rester disponibles au cours de la navigation de l'utilisateur sur la page :
 - Zone d'entête comprenant le bandeau, les onglets, le bloc contenant les messages et le fil d'ariane
 - Le bandeau de boutons d'action en bas de page séparé du reste de la page par une barre horizontale

Les écrans significatifs : Fiche de synthèse - présentation

vnf
Voies
navigables
de France

B.D.O.

Bienvenue delphinegd Déconnexion ✕

Rechercher, consulter,
modifier un ouvrage

Accès à la donnée

Tableaux de bord

Administration

Accueil Synthèse de l'ouvrage : 38014 - Ecluse test refonte

Carte d'identité [Modifier ces informations](#)

Ouvrages annexes [Modifier ces informations](#)

Indicateurs

Rapports et synthèse

Caractéristiques [Modifier ces informations](#)

Décomposition et état fonctionnel de l'ouvrage [Modifier la décomposition de l'ouvrage](#) [Répondre aux questions d'état fonctionnel](#)

Documents associés [Modifier ces informations](#)

[Retour](#) [Annuler](#) [Enregistrer](#) [Soumettre à validation](#)

- La fiche de synthèse d'un ouvrage est composée des rubriques suivantes :
 1. **Carte d'identité**
 2. **Ouvrages annexes**
 3. **Indicateurs**
 4. **Rapports et synthèse**
 5. **Caractéristiques**
 6. **Décomposition et état fonctionnel**
 7. **Documents associés**
- 2 zones sont fixes à l'écran afin de rester disponibles au cours de la navigation de l'utilisateur sur la page :
 - Zone d'entête comprenant le bandeau, les onglets, le bloc contenant les messages et le fil d'ariane
 - Le bandeau de boutons d'action en bas de page séparé du reste de la page par une barre horizontale

Carte d'identité		Modifier ces informations	
<i>* indique une information obligatoire</i>			
Número de l'ouvrage	38014	Mode d'exploitation de l'ouvrage *	Mécanisée ▼
Nom de l'ouvrage *	Ecluse test refonte	Gabarit de l'ouvrage *	tres_grand ▼
Famille de l'ouvrage	Franchissement de chute ▼	Offre de service	▼
Nature de l'ouvrage	Ecluse ▼	Statut d'exploitation *	Exploité ▼
Propriétaire *	Etat ▼		
Gestionnaire *	Voies navigables de France ▼		
Exploitant *	Voies navigables de France ▼		
Identifiant local			
Visite faite le		Données validées le	01/06/2017
Par :			
Commentaire ⓘ			
PK PR + ABS + Latitude * 49.31248 Longitude * 1.23538			
DT Direction territoriale Bassin de la Seine Subdivision UTI Bouche de la Seine Commune AMFREVILLE-SOUS-LES-MONTS Voie d'eau Seine à l'aval de Paris Bief maritime			

- A l'arrivée de l'utilisateur sur la fiche de synthèse, seule la rubrique **Carte d'identité** est dépliée
- Les bandeaux des rubriques sont cliquables et permettent de plier ou déplier une rubrique pour en afficher le contenu
- Déplier une rubrique a pour effet de positionner le bandeau de la rubrique concernée en haut de page afin de centrer le contenu sur la page et entraine le repli de la rubrique courante
- Un bouton **Modifier ces informations** est disponible dans le bandeau de chaque rubrique, il permet d'entrer en modification dans une rubrique particulière.
- Il n'est possible de modifier qu'une seule rubrique à la fois. Si une rubrique est en cours de modification et que l'utilisateur tente d'entrer en modification sur une autre rubrique, une pop-up apparait et lui propose d'enregistrer ou d'annuler les modifications de la rubrique courante

Les écrans significatifs : Fiche de synthèse - fonctionnalités

Décomposition et état fonctionnel de l'ouvrage

Modifier la décomposition de l'ouvrage
Répondre aux questions d'état fonctionnel

Plier / Déplier

- ▼ Abords (amont)
 - Berge (rive droite)**
 - Berge (rive gauche)
 - Équipement sécurité (rive droite)
 - Équipement sécurité (rive gauche)
 - Fond amont (ou avant radier)
 - Lisse de guidage (rive droite)
 - Lisse de guidage (rive gauche)
 - Mur guide ou estacade (rive droite)
 - Mur guide ou estacade (rive gauche)
 - Poste d'attente (rive droite)
 - Poste d'attente (rive gauche)
 - Signalisation
 - Zone de tranquillisation de la prise d'eau
- ▼ Abords (aval)
 - Berge (rive droite)
 - Berge (rive gauche)
 - Équipement sécurité (rive droite)
 - Équipement sécurité (rive gauche)
 - Fond aval (ou après radier)
 - Lisse de guidage (rive droite)
 - Lisse de guidage (rive gauche)
 - Mur guide ou estacade (rive droite)
 - Mur guide ou estacade (rive gauche)
 - Poste d'attente (rive droite)
 - Poste d'attente (rive gauche)

Auteur
Date
Description

Questions d'état fonctionnel

Terre pleins

Présence d'encombres | environnement

Choisir...

Tassement différentiel (enfouissement, affaiblissement berge) | civil

Choisir...

Déversement (éboulement) | civil

Choisir...

Dégradation ou recouvrement important par la végétation | environnement

Choisir...

Matériaux

☐ Autre
☐ Palplanches
☐ Maçonnerie
☐ Béton
☐ Enrochements
☐ Gabions
☐ Talus

Retour Annuler

Enregistrer Soumettre à validation

- A l'arrivée de l'utilisateur sur la fiche de synthèse, seule la rubrique **Carte d'identité** est dépliée
- Les bandeaux des rubriques sont cliquables et permettent de plier ou déplier une rubrique pour en afficher le contenu
- Déplier une rubrique a pour effet de positionner le bandeau de la rubrique concernée en haut de page afin de centrer le contenu sur la page et entraîne le repli de la rubrique courante
- Un bouton **Modifier ces informations** est disponible dans le bandeau de chaque rubrique, il permet d'entrer en modification dans une rubrique particulière.
- Il n'est possible de modifier qu'une seule rubrique à la fois. Si une rubrique est en cours de modification et que l'utilisateur tente d'entrer en modification sur une autre rubrique, une pop-up apparaît et lui propose d'enregistrer ou d'annuler les modifications de la rubrique courante

Les écrans significatifs : Fiche de synthèse - fonctionnalités

Carte d'identité

[Modifier ces informations](#)

* indique une information obligatoire

Número de l'ouvrage	38014	Mode d'exploitation de l'ouvrage *	Mécanisée
Nom de l'ouvrage *	Ecluse test refonte	Gabarit de l'ouvrage *	tres_grand
Famille de l'ouvrage	Franchissement de chute	Offre de service	
Nature de l'ouvrage	Ecluse	Statut d'exploitation *	Exploité
Propriétaire *	Etat		
Gestionnaire *	Voies navigables de France		
Exploitant *	Voies navigables de France		
Identifiant local			

Visite faite le	Données validées le	01/06/2017
Par :		
Commentaire ?		

PK

PR + ABS

Latitude * 49.31248

Longitude * 1.23538

DT Direction territoriale Bassin de la Seine

Subdivision UTI Boude de la Seine

Commune AMFREVILLE-SOUS-LES-MONTS

Voie d'eau Seine à l'aval de Paris

Bief maritime

Ouvrages annexes

[Modifier ces informations](#)

Indicateurs

Rapports et synthèse

Caractéristiques

[Modifier ces informations](#)

Décomposition et état fonctionnel de l'ouvrage

[Modifier la décomposition de l'ouvrage](#)
[Répondre aux questions d'état fonctionnel](#)

[Retour](#)
[Annuler](#)
[Enregistrer](#)
[Soumettre à validation](#)

- A l'arrivée de l'utilisateur sur la fiche de synthèse, seule la rubrique **Carte d'identité** est dépliée
- Les bandeaux des rubriques sont cliquables et permettent de plier ou déplier une rubrique pour en afficher le contenu
- Déplier une rubrique a pour effet de positionner le bandeau de la rubrique concernée en haut de page afin de centrer le contenu sur la page et entraine le repli de la rubrique courante
- Un bouton **Modifier ces informations** est disponible dans le bandeau de chaque rubrique, il permet d'entrer en modification dans une rubrique particulière.
- Il n'est possible de modifier qu'une seule rubrique à la fois. Si une rubrique est en cours de modification et que l'utilisateur tente d'entrer en modification sur une autre rubrique, une pop-up apparait et lui propose d'enregistrer ou d'annuler les modifications de la rubrique courante

Les écrans significatifs : Fiche de synthèse - fonctionnalités

Carte d'identité *En cours de modification* [Modifier ces informations](#)

Ouvrages annexes [Modifier ces informations](#)

Indicateurs

Rapports et synthèse

Caractéristiques [Modifier ces informations](#)

Décomposition et état fonctionnel de l'ouvrage [Modifier la décomposition de l'ouvrage](#) [Répondre aux questions d'état fonctionnel](#)

Documents associés [Modifier ces informations](#)

[Retour](#) [Annuler](#) [Enregistrer](#) [Soumettre à validation](#)

Avertissement

Attention des modifications sont en cours.
Souhaitez-vous enregistrer avant de poursuivre ?

[Oui](#) [Non](#) [Annuler](#)

- A l'arrivée de l'utilisateur sur la fiche de synthèse, seule la rubrique **Carte d'identité** est dépliée
- Les bandeaux des rubriques sont cliquables et permettent de plier ou déplier une rubrique pour en afficher le contenu
- Déplier une rubrique a pour effet de positionner le bandeau de la rubrique concernée en haut de page afin de centrer le contenu sur la page et entraine le repli de la rubrique courante
- Un bouton **Modifier ces informations** est disponible dans le bandeau de chaque rubrique, il permet d'entrer en modification dans une rubrique particulière.
- Il n'est possible de modifier qu'une seule rubrique à la fois. Si une rubrique est en cours de modification et que l'utilisateur tente d'entrer en modification sur une autre rubrique, une pop-up apparait et lui propose d'enregistrer ou d'annuler les modifications de la rubrique courante

Les écrans significatifs : Fiche de synthèse – Indicateurs

Indicateurs

Notes d'état fonctionnel par fonction

Fonctions	Maintien plan d'eau	Navigation	Sécurité des personnes	Pérennité
Niveaux	1	1	0	1

Niveaux



- Cette rubrique n'est pas modifiable et permet de consulter les données spécifiques à l'ouvrage en cours de consultation :
 - Notes d'état fonctionnel par fonction : ces données sont représentées sous forme de tableau et indique la note d'état fonctionnel de l'ouvrage pour chaque fonction de service existante
 - Indice d'état fonctionnel (IEF), représenté sur une graduation indiquant, selon le niveau si l'IEF est bon ou mauvais. La classe est également mentionnée et suivi de sa signification :

De 0 à 1 = Classe I	De 1,01 à 2 = Classe II	De 2,01 à 3 = Classe III	De 3,01 à 4 = Classe IV
= pas ou peu de désordre	= désordres de faible importance	= nombreux désordres, en majorité de faible importance	= désordres importants par leur quantité et leur dégradation
Bon état général	Désordres sans gêne pour la fonction assurée par l'ouvrage	Ouvrage en mauvais état fonctionnel	Risque avéré de perte de fonctionnalité de l'ouvrage

- Les notes se mettent à jour à la validation des modification de l'état fonctionnel

Les écrans significatifs : Fiche de synthèse – Rapports et synthèse

Rapports et synthèse

Liste des rapports validés correspondants

Rapport	Validé par	Date de validation de l'ouvrage
Synthèse de l'ouvrage	DEBELVALET Delphine	01/06/2017
Rapport de visite	DEBELVALET Delphine	01/06/2017

Liste des rapports archivés correspondants

Rapport	Validé par	Date de validation de l'ouvrage	Date d'historisation de l'ouvrage
Rapport de visite		31/05/2017	01/06/2017
Rapport de visite		01/06/2017	01/06/2017
Rapport de visite		01/06/2017	01/06/2017
Rapport de visite		01/06/2017	01/06/2017
Rapport de visite		01/06/2017	01/06/2017
Rapport de visite		01/06/2017	01/06/2017
Rapport de visite		01/06/2017	01/06/2017
Rapport de visite		01/06/2017	01/06/2017
Rapport de visite		01/06/2017	01/06/2017

- Cette rubrique permet de générer des fichiers Pdf imprimables contenant les données de l'ouvrage :
 - génération d'un Pdf rapport de visite : il est possible de générer ce rapport pour la version actuelle de l'ouvrage et pour les versions archivées. Les rapports sont accessibles via un clic sur une ligne du tableau, cela ouvrira un nouvel onglet dans le navigateur pour visualiser [le rapport](#) (ou le télécharger en fonction du paramétrage du navigateur lui-même)
 - génération d'un Pdf synthèse des désordres : récapitulatif de tous les désordres validés. La synthèse des désordres est également accessible via le tableau de bord dans la rubrique **Demandes de validation en attente** en cliquant sur le toponyme de l'ouvrage (profils AL ou AG)

Les écrans significatifs : Caractéristiques

Caractéristiques
En cours de modification

Modifier ces informations

Données réglementaires

Classement SOH

Choisir...

Renseignements généraux

Ouvrages présents sur le site

Barrage Réservoir (Digues et Berges)

non exploitée

Digue de sécurité (digue supplémentaire)

non exploitée

Ouvrage de prise d'eau (entrée)

non exploitée

Retour

Annuler

Enregistrer

Soumettre à validation

- Les principes de modifications et d'enregistrement sont les mêmes que la rubrique Carte d'identité
- Lors de la modification des données, à la sortie de la saisie d'un champ du formulaire tous les champs obligatoires non saisis et tous les champs ne respectant pas le format imposé seront cerclés de rouge
- Le bouton **Enregistrer** n'est disponible que s'il n'y a aucune erreur de saisie : format de saisie respecté et champs obligatoires renseignés
- Lors de la demande de modifications d'une autre rubrique, si l'utilisateur demande l'enregistrement des données et si des champs obligatoires ne sont pas renseignés, l'action d'enregistrement n'a pas lieu et le contour de la zone de saisie du champ concerné devient rouge. Un message sur fond rouge s'affiche en haut de page et indique « veuillez compléter votre saisie avant de procéder à l'enregistrement »

Les écrans significatifs : Décomposition et état fonctionnel de l'ouvrage

Décomposition et état fonctionnel de l'ouvrage
Modifier la décomposition de l'ouvrage
Répondre aux questions d'état fonctionnel

Plier / Déplier

- ▼ Abords (amont)
 - Berge (rive droite)
 - Berge (rive gauche)
 - Équipement sécurité (rive droite)
 - Équipement sécurité (rive gauche)
 - Fond amont (ou avant radier)
 - Lisse de guidage (rive droite)
 - Lisse de guidage (rive gauche)
 - Mur guide ou estacade (rive droite)
 - Mur guide ou estacade (rive gauche)
 - Poste d'attente (rive droite)
 - Poste d'attente (rive gauche)
 - Signalisation
 - Zone de tranquillisation de la prise d'eau
- ▼ Abords (aval)
 - Berge (rive droite)
 - Berge (rive gauche)
 - Équipement sécurité (rive droite)
 - Équipement sécurité (rive gauche)
 - Fond aval (ou après radier)
 - Lisse de guidage (rive droite)
 - Lisse de guidage (rive gauche)
 - Mur guide ou estacade (rive droite)
 - Mur guide ou estacade (rive gauche)
 - Poste d'attente (rive droite)
 - Poste d'attente (rive gauche)

Auteur
Date
Description

Questions d'état fonctionnel

Terre pleins

Présence d'encombres | environnement
Choisir...

Tassement différentiel (enfoncement, affaiblissement berge) | civil
Choisir...

Déversement (éboulement) | civil
Choisir...

Dégradation ou recouvrement important par la végétation | environnement
Choisir...

Matériaux

☐ Autre
☐ Palplanches
☐ Maçonnerie
☐ Béton
☐ Enrochements
☐ Gabions
☐ Talus

Retour
Annuler
Enregistrer
Soumettre à validation

- Cette rubrique permet de consulter ou modifier (via les 2 boutons d'action du bandeau) :
 - la décomposition d'un ouvrage : parties et équipements constituant la structure d'un ouvrage
 - l'état fonctionnel d'un ouvrage : réponses aux questions d'état fonctionnel par équipement et gestion des désordres associés.
- Le contenu de cette rubrique est divisé en 2 zones :
 - Zone de gauche contenant la décomposition de l'ouvrage sous forme d'arborescence
 - Zone de droite contenant soit la décomposition soit l'état fonctionnel

Les écrans significatifs : Arborescence de la décomposition d'ouvrage

Décomposition et état fonctionnel de l'ouvrage *En cours de modification*

Modifier la décomposition de l'ouvrage
Répondre aux questions d'état fonctionnel

Plier / Déplier

- ▼ Abords (amont)
 - Berge (rive droite)
 - Berge (rive gauche)
 - Equipement sécurité (rive droite)
 - Equipement sécurité (rive gauche)
 - Fond amont (ou avant radier)
 - Lisse de guidage (rive droite)
 - Lisse de guidage (rive gauche)
 - Mur guide ou estacade (rive droite)
 - Mur guide ou estacade (rive gauche)
 - Poste d'attente (rive droite)
 - Poste d'attente (rive gauche)
 - Zone de tranquillisation de la prise d'eau
- ▼ Abords (aval)
 - Berge (rive droite)
 - Berge (rive gauche)
 - Equipement sécurité (rive droite)
 - Equipement sécurité (rive gauche)
 - Fond aval (ou après radier)
 - Lisse de guidage (rive droite)
 - Lisse de guidage (rive gauche)
 - Mur guide ou estacade (rive droite)
 - Mur guide ou estacade (rive gauche)
 - Poste d'attente (rive droite)
 - Poste d'attente (rive gauche)
 - Signalisation

Inventaire des parties

- ☒ Abords (amont)
- ☒ Abords (aval)
- ☒ Batardeaux
- ☒ Equipement du sas
- ☒ Porte busquée (amont)
- ☒ Porte busquée (aval)
- ☐ Porte coulissante (amont)
- ☐ Porte coulissante (aval)
- ☐ Porte de garde type busquée (amont)
- ☐ Porte de garde type busquée (aval)
- ☒ Porte intermédiaire type busquée
- ☐ Porte levante (amont)
- ☐ Porte levante (aval)
- ☐ Porte secteur (amont)
- ☐ Porte secteur (aval)
- ☐ Porte secteur intermédiaire
- ☐ Porte tournante à axe horizontal (amont)
- ☐ Porte tournante à axe horizontal (aval)
- ☒ Poste de commande et énergie
- ☒ Sécurité sur l'ouvrage
- ☒ Système de remplissage (amont)

Inventaire des équipements

Tout sélectionner / Tout désélectionner

- ☒ Berge (rive droite)
- ☒ Berge (rive gauche)
- ☒ Equipement sécurité (rive droite)
- ☒ Equipement sécurité (rive gauche)
- ☒ Fond amont (ou avant radier)
- ☒ Lisse de guidage (rive droite)
- ☒ Lisse de guidage (rive gauche)
- ☒ Mur guide ou estacade (rive droite)
- ☒ Mur guide ou estacade (rive gauche)
- ☒ Poste d'attente (rive droite)
- ☒ Poste d'attente (rive gauche)
- ☐ Signalisation
- ☒ Zone de tranquillisation de la prise d'eau

L'arborescence reste toujours visible au cours de la navigation au sein de cette rubrique. Elle est entièrement dépliée par défaut. 2 liens « Plier », « Déplier », en haut de la zone, permettent de tout regrouper ou tout déplier. La décomposition de l'ouvrage est accessible en cliquant sur le bouton « Modifier la décomposition de l'ouvrage » du bandeau de la rubrique. Le contenu de la rubrique est découpé en 2 zones :

- à gauche : l'arbre de décomposition d'ouvrage
- à droite : l'ensemble des éléments du référentiel (parties et équipements) liée à la nature de l'ouvrage concerné.

Les parties faisant déjà partie de la décomposition de l'ouvrage apparaîtront en gras.

Les écrans significatifs : Etat fonctionnel de l'ouvrage


Décomposition et état fonctionnel de l'ouvrage *En cours de modification*

Modifier la décomposition de l'ouvrage

Répondre aux questions d'état fonctionnel

Plier / Déplier

- ▼ Abords (amont)
 - Berge (rive droite)**
 - Berge (rive gauche)
 - Équipement sécurité (rive droite)
 - Équipement sécurité (rive gauche)
 - Fond amont (ou avant radier)
 - Lisse de guidage (rive droite)
 - Lisse de guidage (rive gauche)
 - Mur guide ou estacade (rive droite)
 - Mur guide ou estacade (rive gauche)
 - Poste d'attente (rive droite)
 - Poste d'attente (rive gauche)
 - Zone de tranquillisation de la prise d'eau
- ▼ Abords (aval)
 - Berge (rive droite)
 - Berge (rive gauche)
 - Équipement sécurité (rive droite)
 - Équipement sécurité (rive gauche)
 - Fond aval (ou après radier)
 - Lisse de guidage (rive droite)
 - Lisse de guidage (rive gauche)
 - Mur guide ou estacade (rive droite)
 - Mur guide ou estacade (rive gauche)
 - Poste d'attente (rive droite)
 - Poste d'attente (rive gauche)
 - Signalisation



+

×

Auteur

Date

Description

Questions d'état fonctionnel

Terre pleins

Présence d'encombres | environnement

Choisir...

Tassement différentiel (enfouissement, affaiblissement berge) | civil

Choisir...

Déversement (éboulement) | civil

Choisir...

Dégradation ou recouvrement important par la végétation | environnement

Choisir...

Matériaux

☐ Autre
☐ Palplanches
☐ Maçonnerie
☐ Béton
☐ Enrochements
☐ Gabions

La modification de l'état fonctionnel est disponible en cliquant sur le bouton « Répondre aux questions d'état fonctionnel » du bandeau de la rubrique.

Le contenu de la rubrique sera découpé en 2 zones

à gauche : l'arbre de décomposition d'ouvrage

Au survol, les éléments de l'arborescence apparaissent en vert

A la sélection d'un élément, celui apparaît sur fond vert.

La sélection d'une partie entraîne la sélection automatique du premier équipement de cette partie

La sélection d'un équipement entraîne l'affichage de ses questions d'état fonctionnel dans la zone de droite

Le libellé des équipements ayant déjà été modifiés apparaît en vert (gras).

Les écrans significatifs : Etat fonctionnel de l'ouvrage

Décomposition et état fonctionnel de l'ouvrage *En cours de modification*

Modifier la décomposition de l'ouvrage

Répondre aux questions d'état fonctionnel

Plier / Déplier

▼ Abords (amont)

Berge (rive droite)

Berge (rive gauche)

Équipement sécurité (rive droite)

Équipement sécurité (rive gauche)

Fond amont (ou avant radier)

Lisse de guidage (rive droite)

Lisse de guidage (rive gauche)

Mur guide ou estacade (rive droite)

Mur guide ou estacade (rive gauche)

Poste d'attente (rive droite)

Poste d'attente (rive gauche)

Zone de tranquillisation de la prise d'eau

▼ Abords (aval)

Berge (rive droite)

Berge (rive gauche)

Équipement sécurité (rive droite)

Équipement sécurité (rive gauche)

Fond aval (ou après radier)

Lisse de guidage (rive droite)

Lisse de guidage (rive gauche)

Mur guide ou estacade (rive droite)

Mur guide ou estacade (rive gauche)

Poste d'attente (rive droite)

Poste d'attente (rive gauche)

Signalisation

Zone de tranquillisation de la prise d'eau

Questions d'état fonctionnel

Terre pleins

Présence d'encombres | environnement

Non

Tassement différentiel (enfouissement, affaiblissement berge) | civil

Oui

Spécialité	Photo	Niveau	Ampleur	Préconisation	Description
civil		1	<10	surveillance	

Déversement (éboulement) | civil

Oui

Spécialité	Photo	Niveau	Ampleur	Préconisation	Description
civil		2	11-3	reparation	

Désordres

Un désordre généré par la réponse à une question d'état fonctionnel apparaît directement sous cette question.
L'état fonctionnel d'un équipement peut donc contenir plusieurs désordres de même spécialité.

Les écrans significatifs : Tableaux de bord



Liste des ouvrages en cours de création (0)

Liste des ouvrages en cours de modification (5)

Liste des ouvrages en cours de révision (1)

Liste des ouvrages soumis à validation (2)

Liste des Ouvrages validés (10)

- Cet écran permet de visualiser des ouvrages en fonction de leur statut et de réaliser différents types d'actions.
- 6 rubriques sont disponibles :
 - Liste des ouvrages en cours de création
 - Liste des ouvrages en cours de modification
 - Liste des ouvrages en cours de révision
 - Liste des ouvrages soumis
 - Liste des ouvrages validés
 - Demandes de validation en attente
- Chaque titre de rubrique est suivi du nombre d'ouvrages correspondants.
- Chaque rubrique présente des données et des actions spécifiques possibles :
 - reprendre une modification ou une création
 - annuler des modifications ou une création
 - consulter les ouvrages soumis à validation ou validés
 - valider ou soumettre à révision un ouvrage (profils AL et AG)